



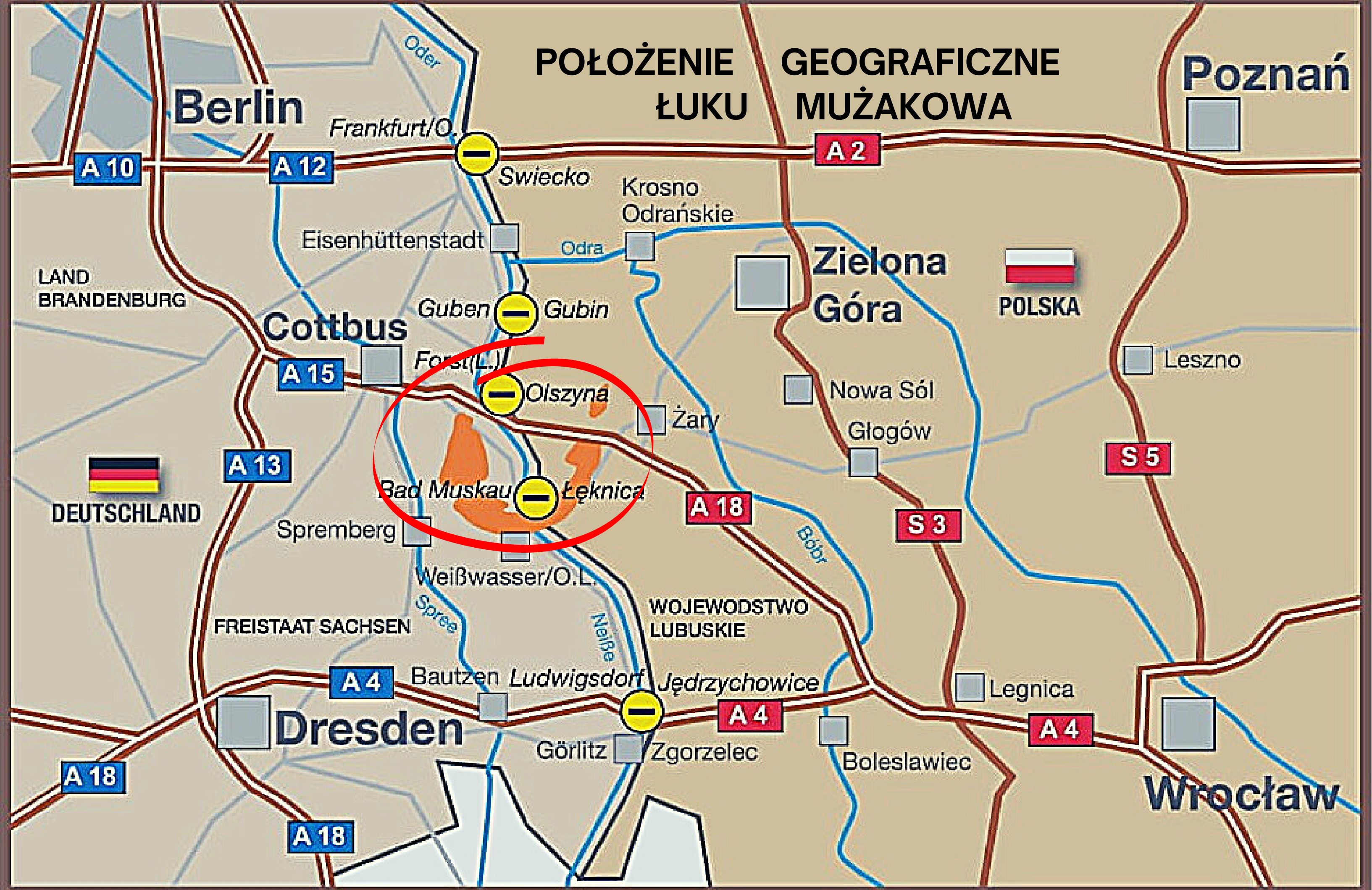
Burmistrz Łęknicy
Piotr Kuliniak

Park Mużakowski w Łęknicy jako przykład rozwoju współpracy transgranicznej w oparciu o wpis na listę UNESCO

10.05.2022 UNIEJÓW

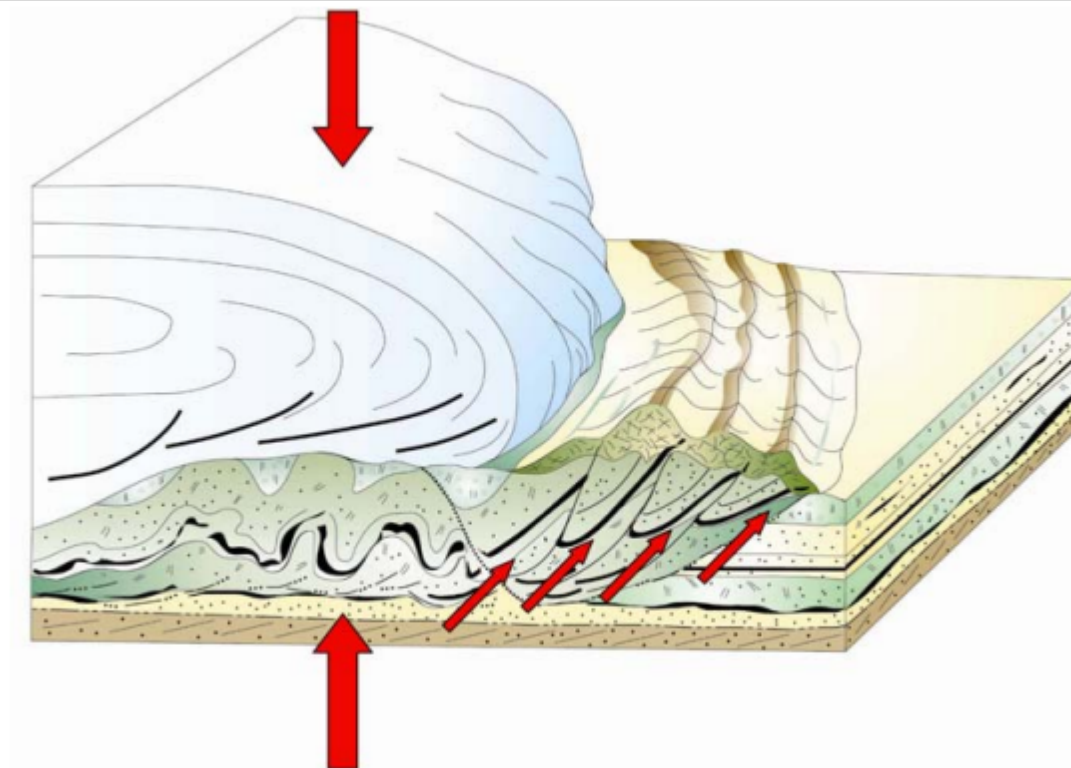



POŁOŻENIE ŁUKU GEOGRAFICZNE MUŻAKOWA



LÓD, KTÓRY STWORZYŁ HISTORIĘ

lodowiec przesuwając się w tym miejscu ok. 400 tys. lat temu pozostawił po sobie ślad i ukształtował spiętrzoną morenę czołową "Łuk Mużakowa"



OBSZAR ŁUKU MUŻAKOWA ORAZ PARKU MUŻAKOWSKIEGO

Powierzchnia Łuku Mużakowa:
187,14 km² = 18714 ha

- LINIA CZARNA

Morena ma kształt podkowy o długości 40 km i szerokości 3–5 km (krańce oparte Tuplice i Klein Kötzig w Niemczech).

Powierzchnia Parku Mużakowskiego:
7,28 km² = 728 ha

- LINIA CZERWONA

2 lipca 2004 Park Mużakowski został wpisany na Listę światowego dziedzictwa UNESCO.





PARK MUŻAKOWSKI

Park krajobrazowy, zajmujący 728 ha powierzchni po obu stronach rzeki Nysy Łużyckiej, która stanowi granicę polsko-niemiecką. W tym 522 ha znajdują się po polskiej stronie, a po niemieckiej 206 ha.

Założycielem parku był książę Hermann Ludwig Heinrich von Pückler-Muskau. (1785–1871)

Centralna część parku z zabudowaniami rezydencjalnymi znajduje się po zachodniej stronie rzeki przy niemieckiej miejscowości Mużaków, polska część leży przy miejscowości Łęknica.

Jest to największy park w stylu angielskim na terenie Polski i Niemiec.

WSPÓŁPRACA POLSKO-NIEMIECKA

Park Mużakowski posiada dwóch administratorów: z Polski (Narodowy Instytut Dziedzictwa) i Niemiec (Fundacja Furst - Puckler - Park Bad Muskau).

Ścisła waloryzacja parku trwa od lat 90-tych do dzisiaj. Prowadzone są systematyczne prace restauracyjne i pielęgnacyjne, m.in. odtwarzanie historycznego układu drogowego oraz nasadzeń, utrzymywanie czystości wód oraz rekonstrukcja elementów architektonicznych.



WSPÓŁPRACA POLSKO-NIEMIECKA

KAMIENŃ PUCKLERA

Historycznym wydarzeniem dającym początek współpracy polsko- niemieckiej było umieszczenie pomnika Kamienia Pücklera po polskiej stronie Parku Mużakowskiego w latach 1990- 1991.



WSPÓŁPRACA POLSKO-NIEMIECKA



Narodowy
Instytut
Dziedzictwa



Muskauer Park Mużakowski

WSPÓŁPRACA POLSKO-NIEMIECKA



2000



2009

WSPÓŁPRACA POLSKO-NIEMIECKA



1995



2005

WSPÓŁPRACA POLSKO-NIEMIECKA



1999



2018

WSPÓŁPRACA POLSKO-NIEMIECKA



DAWNIEJ



DZIŚ

WSPÓŁPRACA POLSKO-NIEMIECKA



1997



2021

WSPÓŁPRACA POLSKO-NIEMIECKA

Prace w Parku Mużakowskim odbywały się w asyście wojska, która miało za zadanie odminowanie terenu parku.



NAJWAŻNIEJSZE OBIEKTY HISTORYCZNE PARKU MUŻAKOWSKIEGO

NIEDŁUGO HISTORYCZNY "DOM
KAWALERA" PO NIEMIECKIEJ STRONIE
PARKU, ZOSTANIE PRZEKSZTAŁCONY W
CENTRUM NAUKOWO-EDUKACYJNE,
NAZYWANE "MAŁYM CENTRUM
KOPERNIKA"



1

Nowy Zamek po
niemieckiej stronie parku




2

Most książęcy po polskiej
stronie parku




3

Kamień Pücklera po
polskiej stronie parku



4

Most podwójny łączący
dwa brzegi rzeki



5

Most arkadowy po polskiej stronie parku



6

Most angielski łączący dwa brzegi rzeki



7

Wiadukt po polskiej stronie parku (wejście)



8

Oranżeria po niemieckiej stronie parku



9


Liczne punkty widokowe



10

Stary zamek po niemieckiej stronie parku

PRZEMYSŁOWA ŁĘKNICA KIEDYŚ..




TURYSTYCZNA ŁĘKNICA TERAZ..



NAJWAŻNIEJSZE OBIEKTY ŚWIATOWEGO GEOPARKU UNESCO ŁUK MUŻAKOWA

- OD 2009 ROKU - GEOPARK KRAJOWY (POLSKA CZĘŚĆ)
- OD 2011 ROKU - GEOPARK EUROPEJSKI
- OD 2015 ROKU - ŚWIATOWEGO GEOPARKU UNESCO (NAJWYŻSZY MOŻLIWY TYTUŁ)




1

Ścieżka geoturystyczna
Dawna Kopalnia Babina



2

Kraina "kolorowych jezior"
na terenie pojezierza



3

Wieża widokowa na
ścieżce geoturystycznej
DKB (24m wysokości)



4

"Kosmiczne" wzgórza
morenowe na terenie
geoparku



5

"Martwe lasy" w zbiornikach pokopalnianych



6

Park głazów narzutowych w Nochten (DE)




7

Park rododendronów w Kromlau (DE)



8

Park Branitz z ziemnymi piramidami (DE)



9

Rezerwat nad mtyńską strugą (PL)



10

Mużakowska kolejka wąskotorowa (DE)



unesco

Global Geopark

KORZYŚCI Z TYTUŁU UNESCO

Uzyskanie marki światowego dziedzictwa zwiększa zainteresowanie obiektem, szczególnie wśród turystów zagranicznych, których z roku na rok jest coraz więcej.

Posiadanie na terytorium obiektów, które są wpisane na listę UNESCO to nie tylko prestiż ale też wielka odpowiedzialność za to by były radością wielu następnych pokoleń.

WSPÓŁPRACA POLSKO-NIEMIECKA

Park jest przykładem ścisłej współpracy dwóch państw prowadzących razem prace na rzecz ochrony i konserwacji obiektu oraz przywrócenia mu dawnej świetności.

Oba państwa pracują razem nad promocją i ochroną unikalnego dziedzictwa kulturalnego i przyrodniczego Łuku Mużakowa, rozwijając tym samym transgraniczną współpracę na szczeblu lokalnym.

Obie strony wspólnie angażują się w realizację licznych projektów unijnych, co sprzyja wzajemnym stosunkom i stałemu rozwojowi regionu.





PROJEKT „STRAŻACY NA POGRANICZU POLSKO- SAKSOŃSKIM..”

Dofinansowanie z EFRR: 1.822.286,10 €

Partnerzy projektu:

Komenda Wojewódzka Państwowej
Straży Pożarnej w Gorzowie Wlkp.,
Gmina Żary, Gmina Łęknica, Gmina Lubsko,
Stadt Bad Muskau, Gemeinde Gablenz.

W ramach projektu Gmina Łęknica zakupiła nowoczesny samochód ratowniczo- gaśniczy, który został przekazany Ochotniczej Straży Pożarnej w Łęknicy. Pojazd wyposażony jest w najnowocześniejszy system sprężonej piany.

Interreg
Polska-Saksonia

Europejski Fundusz Rozwoju Regionalnego



UNIA EUROPEJSKA

PROJEKT

"TRANSGRANICZNA LIGA MISTRZÓW- WZMOCNIENIE INNOWACYJNYCH ODDZIAŁYWAŃ..."

Dofinansowanie z EFRR: 242 105, 34 €

Partnerzy projektu: Gmina Łęknica
oraz Stadtverwaltung Bad Muskau.



W ramach projektu zakupione zostały liczne materiały oraz pomoce edukacyjne i sportowe m.in. mikroskopy, gry edukacyjne, książki, rowerki biegowe dla najmłodszych. Zrealizowana została również inwestycja, obejmująca przebudowę bieżni lekkoatletycznej przy boisku szkolnym w Łęknicy.

Interreg
Polska-Saksonia

Europejski Fundusz Rozwoju Regionalnego



UNIA EUROPEJSKA

PROJEKT

„ŚWIATOWY GEOPARK UNESCO ŁUK MUŻAKOWA SZANSĄ NA ROZWÓJ REGIONU”

Dofinansowanie z EFRR: 324.276,73 €

Partnerzy projektu: Gmina Żary, Gmina Brody, Gmina Łęknica, Gmina Przewóz, Gmina Trzebiel, Stowarzyszenie/Förderverein Geopark Muskauer Faltenbogen e. V., Stowarzyszenie/Ziegeleibahnverein Klein Kölzig e. V



W ramach projektu powstanie reklama na autobusach i tramwajach we Wrocławiu i Poznaniu, filmik promocyjny w TVP3, materiały promocyjne, zorganizowany zostanie Międzynarodowy Obóz w Światowym Geoparku UNESCO Łuk Mużakowa oraz liczne imprezy i eventy na wolnym powietrzu.



BB-PL
INTERREG V A
2014-2020

Europäische Union

Europäischer Fonds für
Regionale Entwicklung



Unia Europejska

Europejski Fundusz
Rozwoju Regionalnego

PROJEKT

"GEOPARK UNESCO ŁUK MUŻAKOWA - WSPÓLNE DZIEDZICTWO NA POLSKO-NIEMIECKIM POGRANICZU"

Dofinansowanie z EFRR: 1.620.935,41 €

Partnerzy projektu: Powiat/Landkreis Spree-Neiße, Nadleśnictwo Lipinki, Gmina Łęknica, Stowarzyszenie/Förderverein Geopark Muskauer Faltenbogen e.V., Gmina/Gemeinde Felixsee



Celem projektu jest trwałe zwiększenie liczby turystów/gości odwiedzających nasz region przygraniczny. Poprawę infrastruktury turystycznej dla międzynarodowego ruchu turystycznego poprzez wysokiej jakości rozbudowę i modernizację. Zbudowanie wspólnej polsko – niemieckiej sieci powiązań regionalnych oraz rozszerzenie oferty produktów drukowanych i marketingowych.



BB-PL
INTERREG V A
2014-2020

Europäische Union

Europäischer Fonds für
Regionale Entwicklung



Unia Europejska

Europejski Fundusz
Rozwoju Regionalnego

PROJEKT

"GEOPARK UNESCO ŁUK MUŻAKOWA - WSPÓLNE DZIEDZICTWO NA POLSKO-NIEMIECKIM POGRANICZU"

WYBRANE DZIAŁANIA:



1

Rozbudowa sieci ścieżek rowerowych



2

Stworzenie sieci polsko-niemieckich producentów regionalnych



3

Rozbudowa ścieżki geoturystycznej
Dawna Kopalnia Babina



4

Odnowienie wieży widokowej nad jeziorem Felixsee



5

Oznakowanie informacyjno-turystyczne całego Geoparku Łuk Mużakowa



PROJEKT "SKARBY POGRANICZA – OCHRONA I PROMOCJA POLSKO- NIEMIECKIEGO DZIEDZICTWA NATURY I KULTURY"

Dofinansowanie z EFRR: 83.057,89 €

Partnerzy projektu:
Gmina Łęknica, Grosse Kreisstadt
Weisswasser/O. L., Fundacja/ Stiftung
Furst-Pückler-Park Bad Muskau

Celem głównym projektu jest wspólna akcja promocyjna oraz współpraca na szczeblu lokalnym w zakresie ochrony obiektów UNESCO poprawa spójności terytorialnej, zwiększenie efektywności wykorzystania zasobów naturalnych i kulturowych oraz ich zachowanie.



PROJEKT

ŚWIĘTO PARKU MUŻAKOWSKIEGO

Dofinansowanie z Funduszu Małych Projektów
Interreg Polska- Saksonia
Partnerzy projektu:
Gmina Łęknica, Fundacja/ Stiftung
Furst-Pückler-Park Bad Muskau,
Stadtverwaltung Bad Muskau

Cykliczne święto organizowane od blisko 30 lat w ostatni weekend maja w Parku Mużakowskim. Głównym celem projektu jest przede wszystkim rozwój i wspomaganie rozwoju współpracy pomiędzy społecznościami po obu stronach granicy oraz wspólna poprawa stosunków społecznych, kulturalnych i językowych.



PROJEKT ZIMOWY FESTIWAL ŚWIATEŁ W PARKU MUŻAKOWSKIM

Coroczna impreza plenerowa organizowana od 2013 roku przez Fundację Księcia Pücklera Park Bad Muskau wspólnie z Gminą Łęknica. Pełne atrakcji, barwne widowisko świetlne, podczas którego, uczestnicy wraz z kolorowymi lampionami świetlnymi spacerują po Parku Mużakowskim. Podczas spaceru na uczestników czekają liczne atrakcje m.in. teatr ognia, wizualizacje świetlne prezentowane na Starym oraz Nowym Zamku.

EUROPEJSKIE UGRUPOWANIE WSPÓŁPRACY TERYTORIALNEJ GEOPARK ŁUK MUŻAKOWA

Po kilku latach wspólnych prac i negocjacji, Lubuskie, Saksonia i Brandenburgia utworzyły Europejskie Ugrupowanie Współpracy Terytorialnej. Organizacja będzie piątym tego typu ugrupowaniem w kraju, ale pierwszym na zachodniej granicy naszego państwa.



Głównym celem EUWT Geopark Łuk Mużakowa jest koordynacja, ułatwianie i wspieranie polsko-niemieckiej współpracy transgranicznej pomiędzy jego członkami, z korzyścią dla zrównoważonego rozwoju obszaru Geoparku Łuk Mużakowa.

EUWT z o.o. Geopark Łuk Mużakowa stawia sobie ponadto za cel przyczynienie się, poprzez realizację wymienionych poniżej zadań, do wzmocnienia spójności gospodarczej, społecznej i terytorialnej Unii Europejskiej.

Dziękuję za uwagę

Piotr Kuliniak - Burmistrz Łęknicy

